

Guide de visite du Château

pas à pas À VALON

*Sur le piton rocheux, au centre du village, si fier,
le repère : le château, et autour de jolies
surprises dans le village.*



Valon et les restes du castrum reposent sur un piton rocheux, au confluent de la Truyère et du ruisseau d'Alcujoul. La partie intérieure du bâtiment et certains remparts remontent à 1150.

Pendant la guerre de 100 ans, le château est occupé par des routiers (bandes de soldats démobilisés vivant sur le pays qu'ils rançonnent depuis des châteaux dont ils se sont emparés). Le château est inhabité depuis la Révolution.

Les vestiges furent détériorés au XIX^e siècle, au moment où le château sert de carrière pour les habitants de Valon.

Dès le début du XX^e siècle, le château débute sa protection et sa restauration avec différents propriétaires. En 1999, la Communauté de Communes du Carladez en fait l'acquisition, depuis il est ouvert au public.

LA VIE DE CHÂTEAU ... AMUSEZ-VOUS BIEN !

- ▶ Dans la galerie, des costumes de princesses et chevaliers sont là pour vous. Bon voyage fantastique au Moyen-Âge !
- ▶ Dans la cour, des jeux attendent toute la famille.
- ▶ Ouvrez l'œil des petites créatures féériques peuplent le château.

tourisme
en
AUBRAC



La chapelle

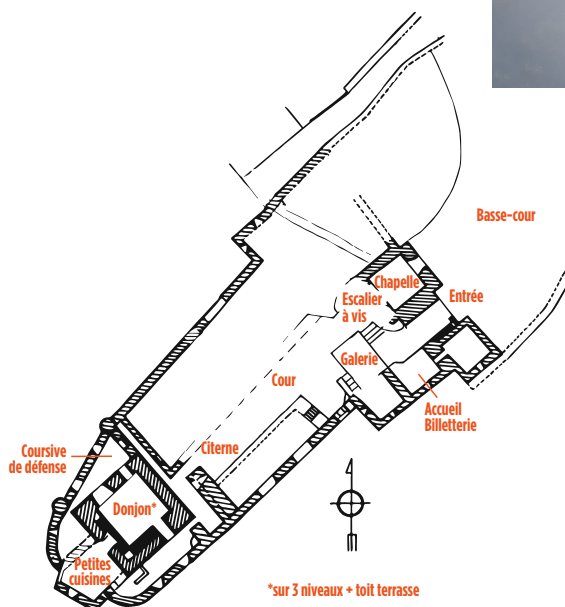
Construite au milieu du XV^e par les Rolland, seigneurs de Valon depuis le XIV^e siècle. Petite chapelle destinée au seigneur et à sa famille, de plan rectangulaire. Elle est constituée de 2 travées voûtées en croisées d'ogives à nervures. Fenêtre géminée gothique flamboyant. Les vitraux mis en place dernièrement présentent les armoiries des différents seigneurs de Valon. À l'exception de celles du haut qui sont les armoiries de Mur-de-Barrez. Les consoles accueillaient les statues de saints. En sortant de la chapelle vous découvrez les vestiges d'un vaste escalier à vis, escalier principal desservant tous les corps de logis et notamment la galerie.

La cour et sa citerne

C'est ici que l'on constate l'importance des destructions du XIX^e. L'espace central était occupé par une étroite cour. À gauche de celle-ci, des communs avec la cuisine et ses pièces annexes : fournil, lieux de stockage des denrées (céréales, farines, viandes séchées, bûcher). À droite la salle principale et sa citerne d'une capacité de 50 000 litres. Elle permettait le stockage de l'eau. Un second accès (aujourd'hui condamné), à partir du donjon, était utilisé pour y accéder en période de siège.

La galerie

En face de l'entrée du château, une cave attire l'attention. Elle servait, autrefois, de lieu de stockage des denrées alimentaires et de réserve de bois pour se chauffer. Au-dessus, la « tour ronde » desservait des logis et de nombreuses pièces à vivre. Aujourd'hui, la galerie est un lieu de détente exceptionnel pour petits et grands. Elle offre une superbe vue sur les gorges de la Truyère et abrite de petits jeux très appréciés des enfants.



Le plan du château de Valon est extrait de l'ouvrage de J. Miquel : « L'architecture militaire dans le Rouergue au Moyen-Âge » (UTM 1979)

Le donjon

Edifié première moitié du XIV^e. Il constitue à l'extrémité du château l'ultime refuge. Un épais mur bouclier, en partie démoli, l'isole du reste du château. Il est l'habitation du seigneur. Cette tour de guet haute de 25 mètres est couverte à l'origine par une toiture avec au moins 3 échauguettes aux angles. Des latrines sont encore visibles au premier et second étage.

Rez-de-chaussée



De façon inhabituelle dans les donjons de notre région, le rez-de-chaussée est ici habitable, il ne sert normalement que de cave. Une grande fenêtre haut placée dans la muraille éclaire cette pièce chauffée par une petite cheminée. La croisée d'ogive confère de la prestance à cette pièce. Présence exceptionnelle de 3 portes.


Les « petites cuisines »

Pièce de service destinée au quotidien des valets et domestiques du seigneur, elle était des plus fonctionnelles : lieu de vie pour les serviteurs (on y découvrit même des morceaux de vases à boire et d'assiettes en terre), elle permettait aussi d'accéder, par l'intermédiaire d'une chicane, au rez-de-chaussée du donjon pour servir le seigneur. Les domestiques, jamais très loin de ce dernier, dormaient juste au-dessus des petites cuisines et pouvaient ainsi se rendre, grâce à une porte donnant sur l'escalier, au 1^{er} étage du donjon. Aujourd'hui, cette pièce de service abrite de belles poteries et cuivres.

La coursive de défense

Espace de circulation et de défense du donjon, on y observe également une échaugnette qui servait autrefois à la surveillance du château.

L'escalier



Il compte 111 marches, droit jusqu'au premier étage, puis en colimaçon jusqu'au sommet. Dans la tradition romane, il est constitué de 2 volées situées dans l'épaisseur des murs. Au départ de la 2^e volée on remarquera la porte conduisant à l'étage des « petites cuisines » récemment restaurées.

Premier étage

Cette pièce destinée au seigneur est la plus belle du donjon. Elle est éclairée par des fenêtres géminées récemment restaurées et situées pour des raisons de sécurité au-dessus du niveau du sol de la salle (pour neutraliser le tir de projectiles d'arbalète, entre autre). On remarque la latrine et la grande armoire murale avec une cache secrète. Le lit a été fabriqué à partir d'un modèle ancien.

Deuxième étage

On y accède par l'escalier à vis, on retrouve les mêmes aménagements qu'à l'étage inférieur, mais traités de façon plus sobre.

On observe que pour ne pas affaiblir la maçonnerie des murs, les fenêtres sont percées dans des murs différents. La croisée d'ogive a été refaite en ciment dans les années 30 pour parer à l'urgence (infiltrations d'eaux pluviales qui compromettaient la solidité de la tour).

La terrasse sommitale

Une toiture à 4 pans recouvrait le donjon, d'une hauteur vertigineuse, sa terrasse offre un panorama exceptionnel sur le village de Valon au bâti traditionnel. Admirez l'enfilade des toits de lauzes, l'église, les vignes et les petits jardins mais aussi les murets en pierres sèches qui font du petit village de Valon, un lieu unique.

Vous pourrez y prendre de la hauteur pour observer les gorges de la Truyère qui serpentent le long des forêts. Vous y verrez la cascade du Saut du chien et, tout en bas, l'usine hydroélectrique de Montéziac. D'ailleurs, cette usine souterraine est le 2^e site de production d'hydroélectricité le plus puissant de France !




- 1 Sécadou
 - 2 Fours à pain
 - 3 Vue sur centrale hydroélectrique souterraine de Montézic
 - 4 Eglise
 - 5 Office de Tourisme
 - 6 Le Château
 - 7 Aire de battage
-  Table de pique-nique

Vers Mur-de-Barrez
Entraygues-sur-Truyère
Lacroix-Barrez

Vers Le Prat

La Truyère

Vers St Amans des Côts
Estaing
Ste-Geneviève-sur-Argence

 à 150 m
Les Méandres de la Truyère

Echelle 1 : 2900

0 42 84 126 168 210 m

BUREAU D'INFORMATION TOURISTIQUE DU CARLADEZ

12 Grand'Rue 12600 Mur-de-Barrez

05 65 66 10 16

CHÂTEAU DE VALON

Valon 12600 Lacroix-Barrez

05 65 66 22 36 - valon@tourismeenaubrac.com

www.chateauvalon.com



WWW.TOURISME-EN-AUBRAC.COM